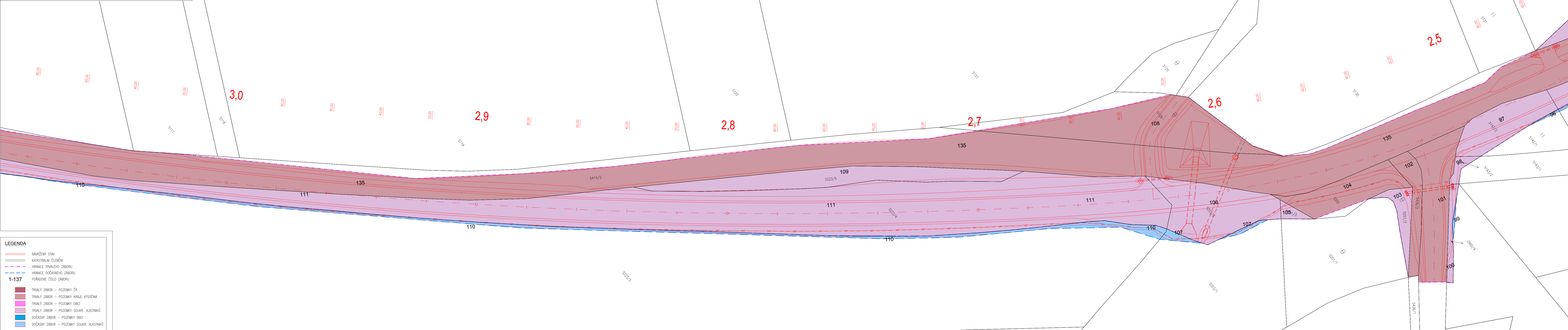


II/360 TRNAVA - RUDÍKOV, 1. STAVBA
SITUACE ZÁBORŮ - 4. ČÁST
M 1:500

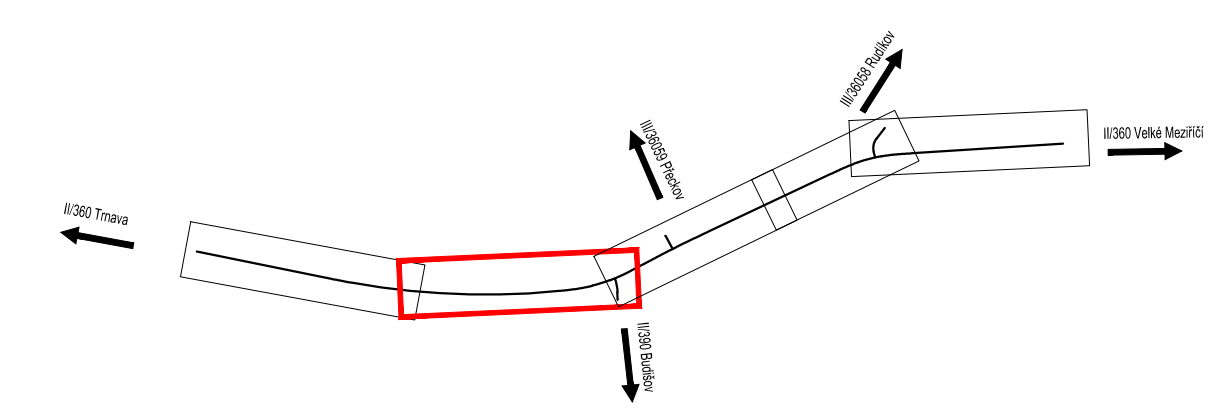


LEGENDA

— NAVRŽENÝ STAV
— KATASTRÁLNÍ ČLENĚNÍ
- - - HRANICE TRVALÉHO ZÁBORU
- - - HRANICE DOČASNÉHO ZÁBORU
1-137 POŘADOVÉ ČÍSLO ZÁBORU


■ TRVALÝ ZÁBOR – POZEMKY ČR
■ TRVALÝ ZÁBOR – POZEMKY KRAJE VYSOČINA
■ TRVALÝ ZÁBOR – POZEMKY OBCÍ
■ TRVALÝ ZÁBOR – POZEMKY SOUKR. VLASTNÍKŮ
■ DOČASNÝ ZÁBOR – POZEMKY OBCÍ
■ DOČASNÝ ZÁBOR – POZEMKY SOUKR. VLASTNÍKŮ

KLAD LISTŮ:



Výškový systém Balt p.v.

Souřadný systém S-JTSK

Sweco Hydroprojekt a.s. Ústředí Praha Táborská 31, 140 16 Praha 4; praha@sweco.cz; www.sweco.cz				SWECO 					
VYPRACOVAL	Ing. Sáček	HIP	Ing. Sáček	T. KONTROLA	Ing. Landa				
PROJEKTANT	Ing. Sáček <i>Sáček</i>	ŘEDITEL DIVIZE	Ing. Charvátová <i>Charvátová</i>	DATUM	07/2021				
OBJEDNATEL	Kraj Vysočina			OKRES	Třebíč				
AKCE:				ČÍSLO ZAKÁZKY	12-0111-0103				
II/360 Trnava - Rudíkov, 1. stavba									
					STUPEŇ	PDPS			
					FORMÁT	7 A4			
					MĚŘÍTKO	1:500			
				ARCHIVNÍ ČÍSLO	005669/21/1				
ČÁST STAVBY				SOIPS					
PŘÍLOHA:				ČÍSLO PŘÍLOHY					
Situace záborů - 4.část				G.2.4					

Tato dokumentace včetně všech příloh (s výjimkou dat poskytnutých objednatelem) je duševním vlastnictvím akciové společnosti Sweco Hydroprojekt a.s. Objednatel této dokumentace je oprávněn ji využít k účelům vyplývajícím z uzavřené smlouvy bez jakéhokoli omezení. Jiné osoby (jak fyzické, tak právnické) nejsou bez předchozího výslovného souhlasu objednatele oprávněny tuto dokumentaci ani její části jakkoli využívat, kopírovat (ani jiným způsobem rozmnožovat) nebo zpřístupnit dalším osobám.
Poznámka: Podpisy zpracovatelů jsou připojeny pouze k výřezku číslo 01 nebo originálu přílohy (matrice).